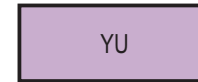


ASEMAKAAVAMERKINNÄT JA -MÄÄRÄYKSET:



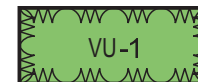
Yleisten rakennusten korttelialue.



Urheilutoimintaa palvelevien rakennusten korttelialue.



Lähivirkistysalue.



Urheilu- ja virkistyspalvelujen alue.
Alueella sallitaan pääkäyttötarkoitusta varten tapahtuva rakentaminen.



3 m kaava-alueen rajan ulkopuolella oleva viiva.



Korttelin, korttelinosan ja alueen raja.



Osa-alueen raja.



Ohjeellinen alueen tai osa-alueen raja.

13c

Korttelin numero.

2

Ohjeellisen tontin/rakennuspaikan numero.

5000

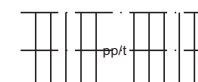
Rakennusoikeus kerrosalaneliömetreinä.

e=0,6

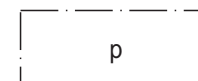
Tehokkuusluku eli kerrosalan suhde tontin/rakennuspaikan pinta-alaan.

II

Roomalainen numero osoittaa rakennusten, rakennuksen tai sen osan suurimman sallitun kerrosluvun.



Jalankululle ja polkupyöräilylle varattu alueen osa, jolla tontille/rakennuspaikalle ajo on sallittu.



Pysäköimispaikka.

Asemakaavan muutos koskee Akaan kaupungin Viialan taajamassa sijaitsevaa korttelia 13b, jalankulku-, puisto- ja urheilualuetta. Asemakaavan muutoksella muodostuu : kortteli 13b tontti 1, kortteli 13c tontti 1, kortteli 13d tontti 1 urheilu- ja virkistyspalveluiden- sekä lähivirkistysaluetta

Asemakaavan muutoksen tonttijako on ohjeellinen.

| | |
|---|--|
|  AKAAN KAUPUNKI MAANKÄYTTÖ JA KAAVOITUS | KAAVANRO: |
| | EHDOTUS |
| URHEILUPISTON ASEMAKAAVAN MUUTOS | MITTAKAAVA: 1:2000 |
| KOORDINAATTIJÄRJESTELMÄ: ETRS-GK24 KORKEUSJÄRJESTELMÄ: N2000 POHJAKARTTA TÄYTTÄÄ MRL 54 § VAATIMUKSET. | |
| AKAASSA 31.10.2018 | HEIKKI KNUUTILA, MITTAUSINSINÖÖRI |
| SUUNNITTELIJA: HELENA KEVA | NÄHTÄVILLÄOLOT MRA 30 §: 14.11-28.11.2018 |
| PIIRTÄJÄ: HELENA KEVA | HYVÄKSYMINEN LAUTAKUNTA: HALLITUS: VALTUUSTO: |
| PÄIVÄYS: 5.12.2018 | LAINVOIMAISUUSKUULUTUS: .2019 |