

ASEMAKAAVA JA ASEMAKAAVAN MUUTOS

S A V I K K O

ASEMAKAAVA KOSKEE:

Pappilan kylän tilaa: 6:59,6:60

Pätsiniemen kylän tilaa: 1:40

ASEMAKAAVAN MUUTOS KOSKEE:

5. kaupunginosan

kortteleita 1 - 4

sekä katu-, lähivirkistys- ja suojaviheralueita

ASEMAKAAVALLA JA

ASEMAKAAVAN MUUTOKSELLA MUODOSTUU:

5. kaupunginosan

korttelit 9 - 13

sekä katu-, lähivirkistys- ja suojaviheraluetta

Asemakaavamerkinnot:



TEOLLISUUS- JA VARASTORAKENNUSTEN KORTTELIALUE,
jolle saa rakentaa kiinteistönhoidon kannalta tarpeellisen asunnon.
Alueelle on varattava yksi autopaikka kutakin työpaikkaa kohti.



**YMPÄRISTÖHÄIRIÖITÄ AIHEUTTAMATTOMIEN TEOLLISUUS-
RAKENNUSTEN KORTTELIALUE,**
jolle saa rakentaa kiinteistönhoidon kannalta tarpeellisen asunnon.
Alueelle on varattava yksi autopaikka kutakin työpaikkaa kohti.



**YMPÄRISTÖHÄIRIÖITÄ AIHEUTTAMATTOMIEN TEOLLISUUS-
RAKENNUSTEN KORTTELIALUE**
Alueelle on varattava yksi autopaikka kutakin työpaikkaa kohti.




LÄHIVIRKISTYSALUE



SUOJAVIHERALUE

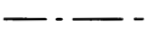
Alue on istutettava tiheästi puilla ja pensailta.



3 m sen kaava-alueen ulkopuolella oleva viiva, jota vahvistaminen koskee.



Korttelin, korttelinosan ja alueen raja.



Eri kaavamääräysten alaisten alueenosien välinen raja.

5

Kaupunginosan numero.

9

Korttelin numero.

II

Roomalainen numero osoittaa rakennusten, rakennuksen tai sen osan suurimman sallitun kerrosluvun.

e = 0.40 Tehokkusluku eli kerrosalan suhde tontin pinta-alaan.



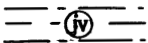
Nuoli osoittaa rakennusalan sivun, johon päärakennus on rakennettava kiinni.



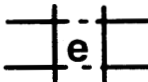
Istutettava alueen osa.



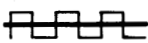
Katu ja kadun nimi.



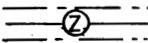
Maanalaista johtoa varten varattu alueen osa.



Eritasoristeys.



Katualueen rajan osa, jonka kohdalta ei saa järjestää ajoneuvoliittymää.



Johtoa varten varattu alueen osa.



Ohjeellinen alueen osa, jolle saa sijoittaa yhdyskuntateknistä huoltoa palvelevia laitteita.

Toijala 28.10.1996, 19.12.1996

Tekninen keskus

Kaavoitus- ja mittausosasto

Mari Hietämäki
Mari Hietämäki
kaavasuunnittelija

Hyväksytty kaupunginvaltuustossa

28.5.1997

Vahvistettu Hämeen ympäristökeskuksessa

7.11.1997

Voimaantulokulutus

19.12.1997